






Biotoptypen

Wälder auf Sonderstandorten

-  Moorwald, Bruchwald, Sumpfwald
-  Eschenwald auf Auestandort
-  Bachufer- und Auwald
-  Schluchtwald, Blockschuttwald
-  Wärmeliebender Eichenwald und Eichen-Hainbuchenwald

Sonstige Wälder

-  Buchenwald und Buchenmischwald
-  Eichenwald und Eichenmischwald mittlerer Standorte
-  Sonstiger Laubwald heimischer Arten
-  Sonstiger Laubwald nicht heimischer Arten (Roteiche)
-  Mischwald mit überwiegend Laubholz
-  Kiefern-mischwald mit Eiche, Buche
-  Kiefern-mischwald mit Nadelholz
-  Lärchenwald und Lärchenmischwald mit Nadelholz
-  Fichten/Douglasienwald (einschließlich Mischwald mit Nadelholz)
-  Vorwald
-  Waldrand
-  Schlagflur/Windwurf

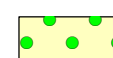
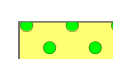
Zusatzmerkmal

-  Altholz / Starkholz, Totholz (Eichen und Buchen > 120 Jahre)
-  nasser Standort

Gehölze, Baumbestände

-  Feldgehölz mittlerer Standorte, Baumhecke
-  Feldgehölz aus nicht heimischen Arten
-  Baumreihe, Baumgruppe, Allee
-  Gebüsch mittlerer Standorte, Strauchhecke
-  Hecken, Gehölzstreifen
-  Uferweiden-, Bruchgebüsch
-  Ufergehölz, Erlengehölz
-  Stark verbuschte Grünlandbrache
-  Baumreihe, Hecke
-  Einzelbaum




Obstbestände

-  Streuobstwiese/-weide
-  Streuobstwiese/-weide mit Kennarten


Zusatzmerkmal

-  verbuscht

Moore, Sümpfe

-  Kleinseggenried, Binsensumpf
-  Großseggenried
-  Röhricht








Heiden, Trockenrasen

-  Heiden, Trockenrasen, Halbtrockenrasen

Zusatzmerkmal

-  verbuscht


Grünland

-  Fettwiese, -weide
-  Extensiv genutztes Grünland
-  Magerwiese, -weide mittlerer Standorte
-  Feucht-/ Nasswiese / -weide (einschl. Flutrasen)
-  Grünlandbrache mittlerer Standorte
-  Magergrünlandbrache mittlerer Standorte
-  Grünlandbrache feuchter bis nasser Standorte



Zusatzmerkmal

-  verbuscht






Sonstige landwirtschaftliche Fläche

-  Acker, Wildacker
-  Ackerbrache
-  Weihnachtsbaumkultur
-  Gärten und sonstige Grünbereiche
-  Lagerplatz, unversiegelt




Pionierbestände, Säume

-  Hochstaudenflur feuchter Standorte, feuchter Saum
-  trockener Saum, Rain











Gewässer

-  Quelle
-  Fließgewässer
-  Stillgewässer
-  Stillgewässer, intensiv genutzt (Fischteich)
-  Regenrückhaltebecken







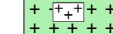


Geomorphologische Strukturen

-  Felsen
-  Sand- und Kiesabgrabung
-  Stollen




Siedlungsflächen

-  Gewerbe- / Industriefläche
-  Wohn- / Mischgebiet, Aussiedlerhof
-  Gebäude
-  Hofplatz / Lagerplatz, mit hohem Versiegelungsgrad
-  Hofplatz, mit geringem Versiegelungsgrad
-  Ver- und Entsorgung
-  Ablagerung
-  Elektrizität
-  Abwasser
-  Wasser




Grünflächen

-  Sport- und Erholungsanlage mit hohem Versiegelungsgrad
-  Sport- und Erholungsanlage mit geringem Versiegelungsgrad
-  Golfplatz
-  Sportplatz
-  Schwimmbad
-  Zeltplatz
-  Spielplatz
-  Fläche für den Luftverkehr
-  Friedhof










Verkehrsflächen

-  Verkehrsstrasse
-  Wirtschaftswege
-  Brachfläche der Gleisanlage

Sonstiges

-  Kreisgrenze
-  Verbandsgemeindengrenze
-  Gemeindegrenzen

Schutzgebiete

-  Schutzgebiete nach Naturschutzrecht (Bezeichnung im Plan)
-  Gemäß § 30 BNatSchG in V. m. §15 LNatSchhG geschütztes Biotop
-  FFH-Lebensraumtypen (innerhalb von FFH-Gebieten)
-  Naturdenkmale
-  Geschützte Landschaftsbestandteile
-  Wasserschutzgebiet, per Rechtsverordnung ausgewiesen (mit Angabe der Zone)
-  Wasserschutzgebiet, im Verfahren (mit Angabe der Zone)
-  Grabungsschutzgebiete, Römerstraße
-  Kulturdenkmal

<h1>Verbandsgemeinde Weilerbach</h1>		
	STADTPLANUNG Freie Stadtplaner PartGmbH LANDSCHAFTSPLANUNG Dipl. Ing. Reinhard Bachtler Bruchstraße 5 Dipl. Ing. Heiner Jakobs 67655 Kaiserslautern Roland Kettering Telefon 0631 / 36158 - 0 Dipl. Ing. Peter Riedel E-Mail buero@bbp-kl.de Dipl. Ing. Walter Ruppert Web www.bbp-kl.de	
Projekt	Landschaftsplan Weilerbach	
		Blattgr. 1189/841
Plan Nr. 4 Leg Biotoptypen - Legende		Bearb. Le / Kö
		Gez. Le
Stand: 29.3.2019		Projekt-Nr. 15056